














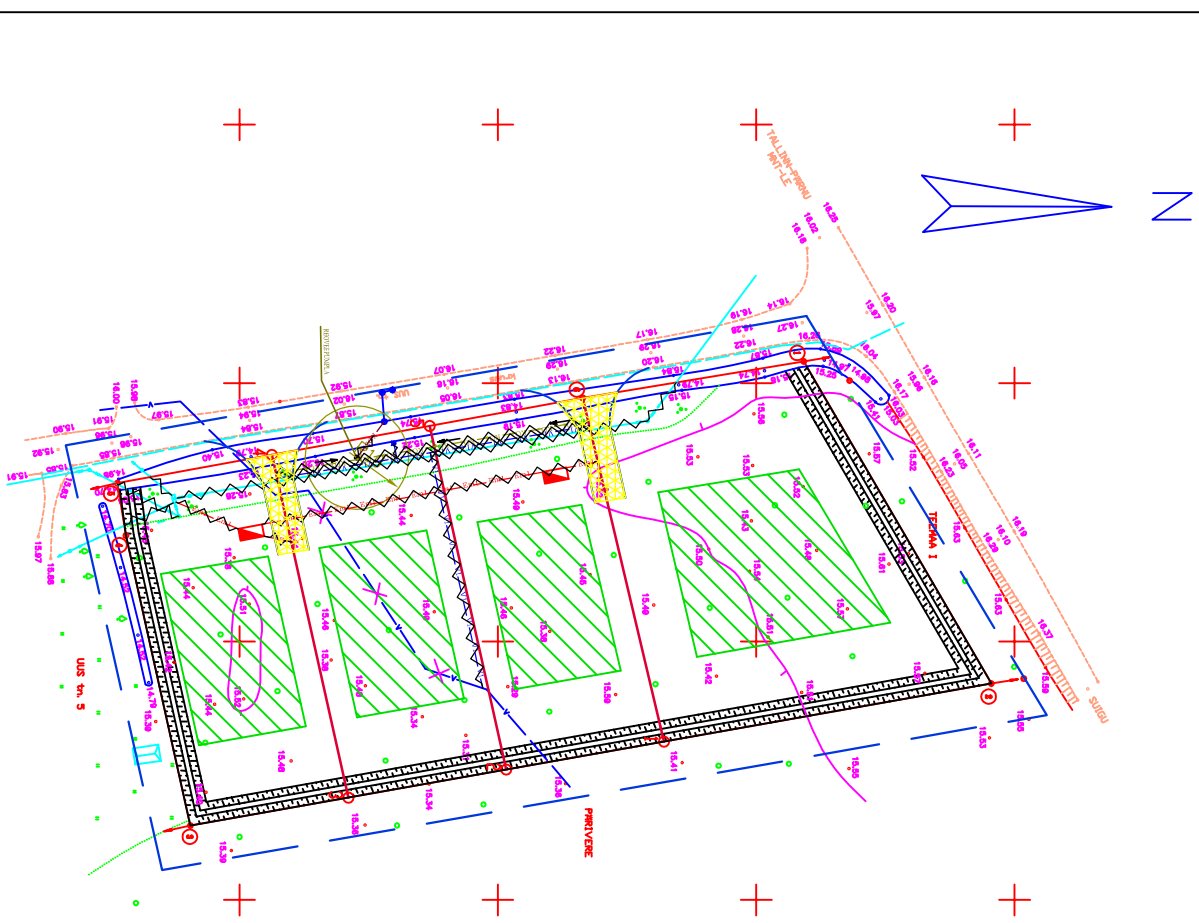


# TINGMÄRGIID

-  Labitud hoonestusala
-  Planeeritav kinnistupiir
-  Olemasolev säiluv kinnistupiir
-  Planeeritav ala
-  Olemasolev 10 kV õhuliin
-  Olemasolev 0,4 kV õhuliin
-  Olemasolev maakraan
-  Olemasolev alajaam
-  Planeeritud isevoolide reoveekanaliseeritsioonitrass
-  Planeeritud 0,4 kV kaabelliin
-  Planeeritud veetrass
-  Litrumskiip
-  Planeeritud surve reoveekanaliseeritsioonitrass
-  Tehnovehikude servitundialala
-  Servitundialala vaba juurdepääsu tagamiseks kerg-ja autoliikluseks



## LOPPEMÄÄR

— loetakse erivõimalusega pihv

— elektriliinid

— sildikeskkudel

Piirid on loomistatud L-EST loomistamisala aluste peale

hoonestusala (olevite 0,5 m ja

aluste) ei ole suurem, mille kohta on olemas pindala

100-1500 m², see nõudest tulenevalt võetakse arvesse (pinnas) korrust

ETM, korrustusest (pinnas) korrustusest (pinnas) korrustusest

Üldised andmed ja aadress		Järelteen	
UUS, TN, 7		Geodeetiline alusplaan	
47-0000, 47-0000		1:1, 500	
00 MAAMOODURBOOD 4X4		Kandja MAASOOR	
Uusima 200 m		Tüü nr. 23	
Võlvitud 6		Järelteen	
16, 40705		Kandja nr. 1	
		Kandja nr. 1	

ARHITEKT	R. KALU EKP 000472	PÄRNUMÄA AARE VALD	Töö	DP0806
	AJUL 27 Pärnu	AARE ALAVIK UUS TN 7 MÜ	Lehit	DP-3
	Tel. 55 27797	DET/MAL/PÄRNUMÄA	lehit	
	19 03 2008a	Talustehniku osakond	Määr	1:500
	Tel. 51961644			

6487150 +

532750 +